






Mapa das intervenções preconizadas na rede de FGC e MPGC, RVF e RPA do Concelho de Pampilhosa da Serra 2014

Legenda:







Rede de Pontos Água - Município

-  T
-  M
-  M

Rede viaria - manutenção - Município

-  373 km
-  113 km

FGC - construção - Proprietários

-  308 ha
-  116 ha
-  EDP - manutenção
-  57 ha
-  Limites Administrativos
-  Limites freguesias

Projeção Rectangular de Gauss
Elipsoide Hayford, Datum Lisboa
Coordenadas Hayford/Gauss

Elaboração: Dezembro 2012