














## Mapa das Áreas ardidas (2008-2018) do Concelho de Pampilhosa da Serra

### Legenda:

Áreas ardidas (ano)

-  2008
-  2009
-  2010
-  2011
-  2012
-  2013
-  2014
-  2015
-  2016
-  2017
-  Limite Freguesia
-  Concelho de Pampilhosa da Serra
-  Limites dos concelhos circundantes

Sistema de referência e Datum: PT\_TM06/ETRS89

Fonte: CAOP 2017, ICNF, 2018,  
Município Pampilhosa da Serra  
Elaboração: Agosto, 2019