



Mapa das
intervensões preconizadas
na rede de FGC e MPGC,
RVF e RPA
do Concelho
de Pampilhosa da Serra
2017

Legenda:







RPA - Manutenção - Município

-  T
-  M
-  M

Rede viaria - manutenção - Município

-  145 km
-  56 km

FGC - construção - Proprietários

-  235 ha
-  70 ha
-  EDP - manutenção
-  REN - 30 ha
-  Limites Administrativos
-  Limites freguesias

Projeção Rectangular de Gauss
Elipsoide Hayford, Datum Lisboa
Coordenadas Hayford/Gauss

Elaboração: Dezembro 2012

1:130.000



Mapa 12