






-----	Limite de conselho (de acordo com Carta Militar, sec.:1/25000)
-----	Limite de freguesia

	Albufeiras
	Faixa de proteção às albufeiras
	Cabeceiras das linhas de água
	Áreas com risco de erosão
	Escarpas

6041

Ciente

**CÂMARA MUNICIPAL DE PAMPILHOSA
DA SERRA**

Projeção rectangular de Gauss Elipsóide Internacional, DATUM LISBOA
Altitudes referidas ao nível médio do mar em Cascais
Fonte: Voo fotogramétrico realizado pelo Instituto Geográfico do Exército
nos anos de 1967 e 1997.

Projecto	Plano Director Municipal de Pampilhosa da Serra
----------	--

Título **PLANTA DE CONDICIONANTES:
Reserva Ecológica Nacional**

Escola	1:25 0
--------	--------

Dato

Desenho

F3.1

